



LA AUTORIDAD EN EL TIEMPO

CERTIFICADO MÁS EXACTO
WeatheRate
en Español

GUÍA DE PREPARACIÓN PARA **TIEMPO SEVERO 2020**



**JANET
BOLÍVAR**



**CARLOS A.
ROBLES**
Jefe de Meteorología



**MANUEL
CRESPO**



**TELEMUNDO
HOUSTON**

G|F GALLERY FURNITURE

Sintoniza Telemundo Houston en Comcast/XFINITY :
Alta Definición (HD) Canal 606, Definición Estándar (SD) Canal 6



LA AUTORIDAD EN EL TIEMPO

CERTIFICADO MÁS EXACTO

WeatheRate
en Español



CARLOS A. ROBLES

Jefe de Meteorología

El poderoso Huracán Harvey puso en evidencia nuestra alta vulnerabilidad, no solo al impacto de los huracanes sino también mostró lo sofocadas que se encuentran nuestras llanuras, ya que están arropadas de concreto y con un sistema de drenaje que merece una renovación inmediata. Harvey dejó caer miles de millones de galones de agua en nuestra ciudad y nos recordó lo que climatólogos han dicho ya por años; “los eventos de tiempo extremo han aumentado considerablemente en las pasadas cuatro décadas” generando en los Estados Unidos miles de millones de dólares en pérdidas materiales.

Desearía decirles que estas catástrofes naturales en Houston no volverán a ocurrir, pero la historia nos recuerda que son cada vez más frecuentes y de mayor intensidad. Ahora, conociendo nuestra vulnerabilidad, nos toca tener un plan adecuado que nos ayude a proteger vida y propiedad. De esta forma podremos mitigar mejor los daños causados por estos disturbios que cada año se asoman a nuestras costas.



JANET BOLÍVAR

Noticiero Telemundo Houston

Los eventos de tiempo severo, como son las tormentas, tornados y huracanes, pueden causar destrucción en instantes.

Por eso, el rol de los meteorólogos es clave en salvar vidas y bienes. Cuando realizamos un pronóstico en estos casos, buscamos informar de la manera más directa a nuestra audiencia, pero sobre todo a las personas que pudiesen verse afectadas por los fenómenos de la naturaleza.

(cont.)

Como presentadora y reportera del tiempo en Arizona, viví de primera mano el antes, durante y después de tormentas monzónicas, incendios forestales y lluvias torrenciales. La devastación, por desgracia, siempre está presente. Sin embargo la predicción meteorológica de calidad y el transmitir efectivamente las alertas y avisos la reduce. Siempre debemos tener presente que los meteorólogos y presentadores somos en muchas ocasiones los únicos científicos que conocen la mayor parte de las personas. Eso, sin duda, es un gran compromiso con nuestra comunidad.



MANUEL CRESPO

Noticiero Telemundo Houston

Los fenómenos atmosféricos son detonantes de niveles altos de ansiedad en la población. Generan incertidumbre,

duda y pueden llegar a paralizar a las personas. No obstante, en el equipo de La Autoridad en el Tiempo, contamos con la mayor experiencia y la tecnología más avanzada para brindarte información valiosa en caso de una emergencia. Hace dos años, viví el huracán María en Puerto Rico: vi su devastación, me estremecieron sus poderosos vientos y experimenté la incertidumbre posterior a un huracán. De ahí nace mi compromiso en mantenerte informado y poder brindarte herramientas para tu bienestar, como si se tratara de un miembro de mi familia.

Con el inicio de la temporada de huracanes, es momento de revisar nuestros planes de respuesta ante emergencias y tomar acciones que protejan la vida y la propiedad. Para lo demás, recuerda que puedes contar con nuestro equipo en todo momento, por tu seguridad y la de los tuyos.

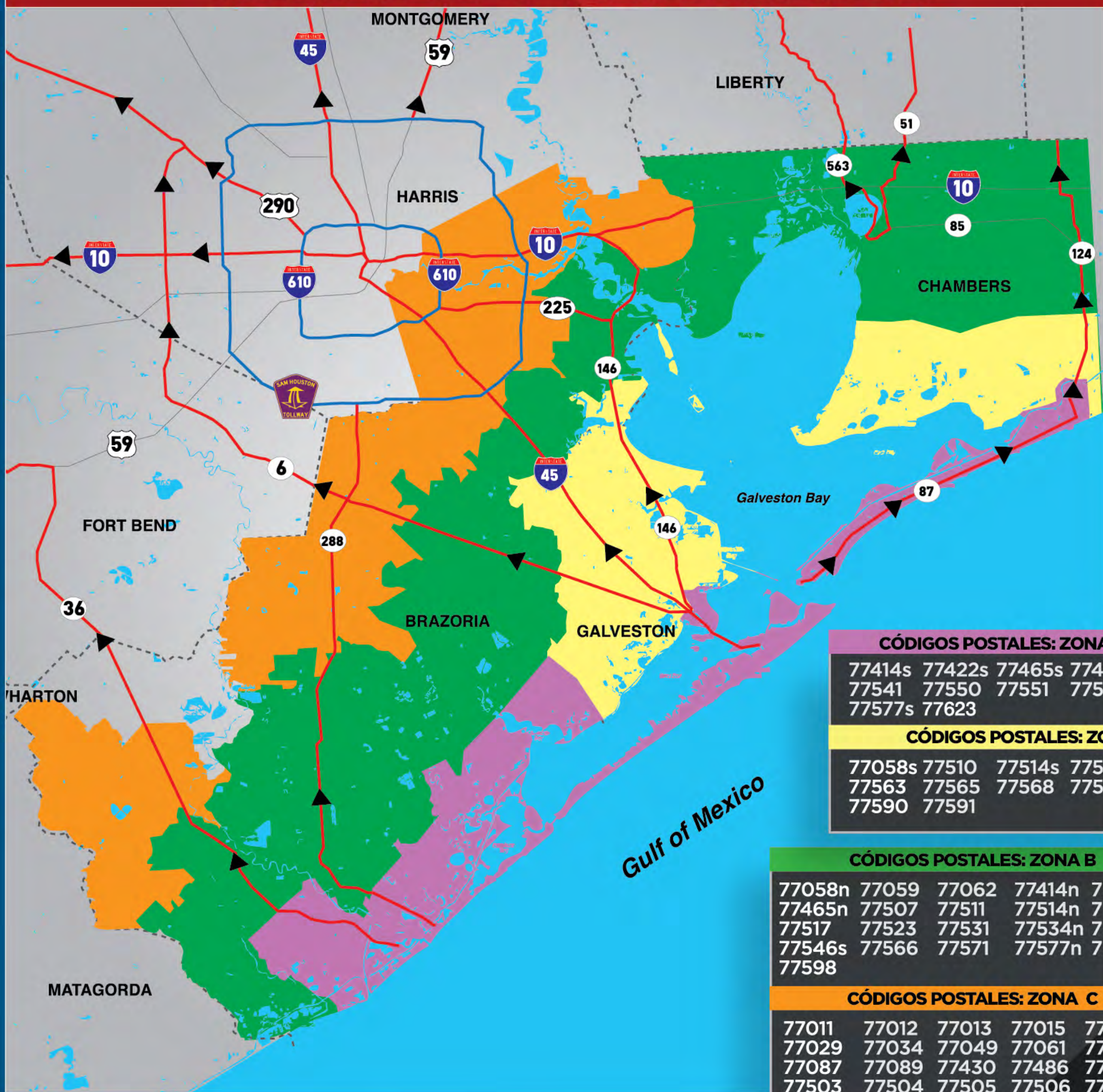
SÍGUENOS EN

 [telemundohouston](#)

 [telemundohou](#)

 [telemundohou](#)

RUTAS DE EVACUACIÓN



CÓDIGOS POSTALES: ZONA COSTAL				
77414s	77422s	77465s	77483	77534s
77541	77550	77551	77554	77563
77577s	77623			

CÓDIGOS POSTALES: ZONA A				
77058s	77510	77514s	77518	77539
77563	77565	77568	77573	77586
77590	77591			

CÓDIGOS POSTALES: ZONA B				
77058n	77059	77062	77414n	77422n
77465n	77507	77511	77514n	77515
77517	77523	77531	77534n	77546n
77546s	77566	77571	77577n	77597
77598				

CÓDIGOS POSTALES: ZONA C				
77011	77012	77013	77015	77023
77029	77034	77049	77061	77075
77087	77089	77430	77486	77502
77503	77504	77505	77506	77521
77530	77535	77536	77547	77562
77578	77580	77581	77583	77584
77587				

EVACUACIÓN

Si debe evacuar:

- Infórmese bien cuál albergue está disponible o designado. Recuerde que en ocasiones debe registrarse si es que está en una zona de evacuación, llamando al 311.
- Cierre el agua principal de su vivienda, y corte el suministro de electricidad.
- Evacúe con anticipación.
- Lleve los medicamentos necesarios con un suministro adicional.
- También lleve documentos personales como: Pasaportes, tarjetas de identificación, títulos de carros, contratos de viviendas, etc.

NÚMEROS IMPORTANTES

Policía, Bomberos Y Ambulancia

911

Asistencia para Evacuar (STEAR)
Registro para Asistencia de Emergencia del
Estado de Texas

211

713-884-4500

FEMA

Agencia Federal para Manejo de Emergencias

800-525-0321

Cruz Roja Americana de Houston

800-525-0321

Oficina de Emergencias
Condado Harris

800-525-0321

Control de Inundaciones

713-684-4000

Centerpoint Energy
Servicio de Gas y Electricidad

713-207-2222



telemundohouston.com

100° 95° 90° 85° 80° 75° 70° 65° 60° 55°



LA AUTORIDAD EN EL TIEMPO



LISTA DE NOMBRES DE LA TEMPORADA 2020

- Arthur
- Bertha
- Cristobal
- Dolly
- Edouard
- Fay
- Gonzalo
- Hanna
- Isaias
- Josephine
- Kyle
- Laura
- Marco
- Nana
- Omar
- Paulette
- Rene
- Sally
- Teddy
- Vicky
- Wilfred



TELEMUNDO HOUSTON

telemundohouston.com

TERMINOLOGÍA

DEPRESIÓN TROPICAL

Sistema de baja presión tropical con vientos máximos sostenidos de 38 mph (62 km/h).

TORMENTA TROPICAL

Sistema de baja presión tropical con vientos máximos sostenidos entre 39 mph a 73 mph (63 - 118 km/h).

HURACÁN

El más fuerte sistema de baja presión tropical, con vientos sostenidos máximos de 74 mph (119 km/h) o más.

HURACÁN DE MAYOR CATEGORÍA

Sistema tropical con vientos que exceden las 111 mph (178 km/h), de categoría 3, 4 o 5 en la escala Saffir-Simpson.

VIGILANCIA DE TORMENTA TROPICAL

Anuncio que las condiciones de una tormenta tropical posiblemente afecten a zonas determinadas dentro de un periodo de 48 horas

AVISO DE TORMENTA TROPICAL

Anuncio que las condiciones de una tormenta tropical comenzarán afectar a zonas determinadas dentro de un periodo de 36 horas

VIGILANCIA DE HURACÁN

Anuncio que las condiciones huracanadas posiblemente afecten a zonas determinadas dentro de un periodo de 48 horas.

AVISO DE HURACÁN

Anuncio que las condiciones huracanadas comenzarán afectar a zonas determinadas dentro de un periodo de 36 horas.

OJO DEL HURACÁN

Zona de tranquilidad en el centro de la tormenta, vientos ligeros y cielo parcialmente soleado. De muy poca duración, dependiendo del tamaño del ojo.

MAREJADA POR TORMENTA

Elevación del nivel del mar, fuera de lo normal ocasionada por una tormenta tropical o huracán.

NOTICIERO HOUSTON

Los 7 días de la semana

ANTES DE LA TORMENTA

Debe asegurarse de tener las provisiones necesarias listas en un lugar accesible. Cerciórese de saber si debe evacuar en caso de que venga una tormenta y hacia dónde.

DURANTE LA TORMENTA

Manténgase dentro de su vivienda o albergue. Si se trata de su vivienda, refúgiase en una habitación sin ventanas y en el nivel más bajo del edificio. De ser posible, permanezca debajo de un mueble sólido que pueda protegerlo de escombros.

DESPUÉS DE LA TORMENTA

Cuidado con el agua, muchas veces el agua del grifo se tiene que hervir antes de tomar. En caso de que vea postes de electricidad caídos, NUNCA los toque o trate de acomodarlos. Si huele a gas, evacúe la zona inmediatamente y llame a las autoridades. Informe a su compañía de seguros si sus pertenencias sufrieron daños y tome fotografías.



SÍGUENOS EN



telemundohouston



telemundohou



telemundohou

¡PREPARE Y PROTEJA SU HOGAR!

Siga paso a paso todos los consejos de las autoridades. No todos vivimos en una zona de evacuación.

- Recoja todos los objetos sueltos de su jardín o patio, como: macetas, sillas, juguetes, mesas, asadores, etc.
- Asegure sus ventanas con contraventanas o paneles de madera reforzados.
- Conozca cuál es la habitación o zona más segura de su hogar. Siempre será la más alejada de puertas y ventanas.
- Llene recipientes con agua potable, incluyendo la bañera.
- Mantenga la temperatura de su refrigerador lo más fría posible y trate de no abrirlo si no tiene necesidad de hacerlo.
- Ahorre electricidad lo más posible y apague los electrodomésticos que no utilice.
- Mantenga las baterías de sus celulares cargadas.
- Si pierde la electricidad, evite usar velas o faroles de gas. Las linternas son más seguras.
- Poda los árboles con anticipación. Nunca lo haga cuando estemos bajo vigilancia. Tampoco cuando estemos bajo un aviso de huracán o tormenta.
- En caso de que una tormenta azote, se suspenderá el servicio de recolección de basura. Mantenga la basura dentro de su casa.
- Después de que haya pasado la tormenta, no recoja ramas ni árboles caídos ya que puede haber cables de tendido eléctrico entre ellos. Reporte la presencia de árboles caídos a las autoridades.

G|F GALLERY FURNITURE



PROVISIONES NECESARIAS

- Documentos importantes en una bolsa sellada
- Medicamentos
- Botiquín y guía de primeros auxilios
- Radio de pilas
- Linternas
- Cargador de celular
- Comida no perecedera
- Cambio de ropa
- Agua (1 galón por persona por día)
- Abrelatas manual
- Toallas de papel
- Cepillo de dientes
- Jabón, shampoo
- Esponjas, enjuague bucal y cloro
- Pañuelos desechables
- Papel sanitario
- Toallas sanitarias
- Galletas saladas
- Frijoles secos
- Bebidas/jugos
- Nueces
- Crema de cacahuete
- Alcohol
- Pilas
- Cobertores
- Abrelatas
- Fósforos/cerillos
- Utensilios para cocinar
- Ropa de protección
- Impermeables
- Bolsas para basura
- Mapas
- Cuchillo/navaja portátil
- Estufa portátil
- Combustible

KIT DE EMERGENCIAS

En caso que tengas que dejar tu hogar, antes o después de la tormenta, prepara un kit de suministros de emergencia para tu casa, tu trabajo y tu auto.

EN CASA: Mantén el kit en un lugar designado en caso que tengas que salir repentinamente de tu casa. Informa a tu familia sobre la locación del kit de emergencias.


EN EL TRABAJO: Prepárate para tomar refugio en tu trabajo por lo menos 24 horas. Tu kit debe incluir agua, comida, medicinas y un par de zapatos cómodos en un estuche portable.

EN EL AUTO: En caso que quedés varado en tu auto prepara un kit de emergencia que permanezca en tu automóvil. Y no olvides de manter el tanque lleno de combustible.

INUNDACIONES

Las inundaciones no están directamente relacionadas con la intensidad de las tormentas. Se tiene registro de tormentas tropicales que han causado peores inundaciones que algunos huracanes. Más personas mueren a consecuencia de las inundaciones que por los huracanes en sí.

- Verifique la cobertura con la que cuenta su seguro contra inundaciones. Asegúrese que cubra los fenómenos tropicales y los distintos tipos de inundaciones.
- Mantenga la póliza de su seguro junto a sus documentos personales importantes.
- Esté bien informado sobre las zonas más propensas a las inundaciones. Aléjese de ríos, canales o “bayous”.
- Prepárese con los materiales adecuados si vive cerca de un canal, río o zona de baja elevación.
- Evite caminar por zonas inundadas. Materiales peligrosos pueden yacer en el piso y dañarle. Agua corriente de tan solo 6 pulgadas de profundidad puede hacer perder el balance de una persona.
- Evite transitar por zonas inundadas. El agua será turbia y no le permitirá ver si hay hoyos en el camino. La altura promedio de la mayoría de las puertas de los vehículos es de 6 pulgadas. Basta solamente un pie de agua acumulada para hacer flotar su vehículo.
- De preferencia no consuma agua de la llave, podría estar contaminada.
- Lave bien los objetos que hayan estado en contacto con el agua estancada. Tire a la basura objetos que hayan estado en contacto con el agua de la inundación, como colchones o juguetes. Podrían estar contaminados con bacterias.
- Reporte las inundaciones a las autoridades.



APUNTA
TU CÁMARA
A ESTE CÓDIGO
¡CONÉCTATE
AHORA!



¡CONÉCTATE!
DESCARGA LA APLICACIÓN MÓVIL

NO OLVIDE A SUS MASCOTAS

En caso de una evacuación, usted debe contar con lo necesario para atender a sus mascotas.

- No todas las mascotas son permitidas en albergues y hay sitios que no los permiten del todo.
- Contacte al albergue que le corresponda y asegúrese que su mascota será permitida.
- Cuente con los medicamentos que su mascota tome o pueda necesitar.
- Cuente con los documentos de su mascota, como historial médico.




CRYSTAL AYALA

Noticiero Telemundo Houston

Como isleña, he vivido muy de cerca el embate de varios huracanes; Hugo, Hortensia, Katrina, por mencionar algunos. La furia del viento, los

estrucidos y la lluvia copiosa se unen como receta casi infalible para destruir lo que encuentren a su paso.

En caso de que un ciclón perjudique su hogar, la Agencia Federal para el Manejo de Emergencias (FEMA) recomienda que tome fotografías de los daños, porque serán necesarias para presentar un reclamo ante la compañía de seguro. Además, FEMA aconseja que quienes vivan en áreas costeras adquieran un seguro de protección contra inundaciones. Para más información, visite la página gubernamental www.floodsmart.gov o llame al 1-800-427-2419.



telemundohouston.com



EL PODER EN TI

APOYANDO A NUESTRA **COMUNIDAD**

PROTÉGETE Y PROTEGE A LOS DEMÁS

- LÁVATE LAS MANOS
- EVITA CONTACTO DIRECTO
- USA UNA MASCARILLA AL SALIR
(NO use una mascarilla destinada a los trabajadores de la salud)
- MANTÉN UNA DISTANCIA SEGURA *(6 pies / 2 metros)*
- LIMPIA Y DESINFECTA DIARIAMENTE

Para más información visita hcphtx.org/covid19

Condado Harris

832-927-7575

Condado Fort Bend

281-633-7795

Ciudad de Houston

832-393-4220



NOTICIERO HOUSTON

Los 7 días de la semana



¡CONÉCTATE!
DESCARGA LA APLICACIÓN MÓVIL



APUNTA TU CÁMARA A ESTE CÓDIGO ¡CONÉCTATE AHORA!

SÍGUENOS EN

- [telemundohouston](https://www.facebook.com/telemundohouston)
- [telemundohou](https://twitter.com/telemundohou)
- [telemundohou](https://www.instagram.com/telemundohou)
- telemundohouston.com



G|F GALLERY FURNITURE

Sintoniza Telemundo Houston en Comcast/XFINITY :
Alta Definición (HD) Canal 606, Definición Estándar (SD) Canal 6